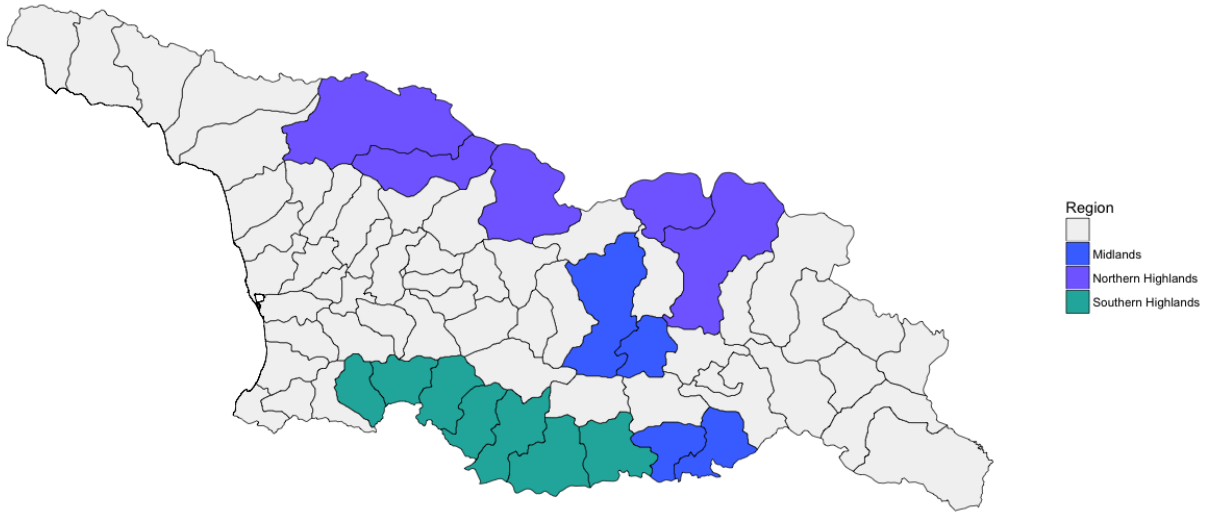
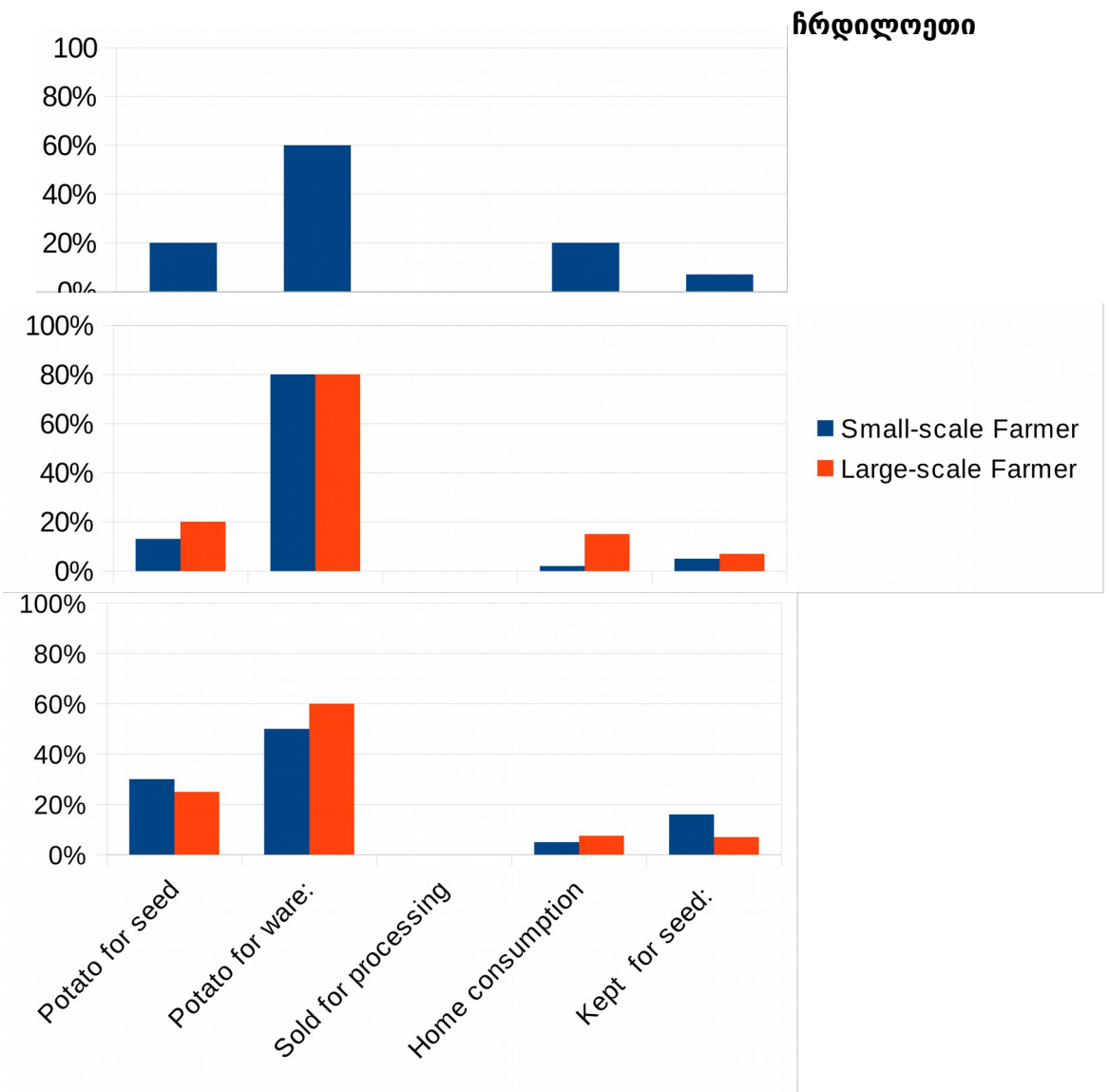




Project Region



სურათი 1. საქართველოში კარტოფილის წარმოების არეალი დადგენილია ექსპერტების მიერ. საწარმოო რეგიონები განსაზღვრულია ექსპერტების მიერ ჩატარებული კვლევების შედეგად.



მალაშვილი

ჩრდილოეთ
მალაშვილი

მ

Mid

Sou

სურათი 2 საკარტოფილე ნაკვეთების გამოყენება რეგიონებისა და ზომების მიხედვით

ფერმერები

მცირე

მსხვილი ფერმერები

სათესლე კარტოფილი, დასაწყობებული კარტოფილი, გაყიდული კარტოფილი გადამუშავების მიზნით, პირადი მოხმარებისთვის და სათესლედ შენახული

Figure 3. Potato seed sources and flows in Georgia. *Local sources may acquire and sell seed across regional borders. For example, local sources in Midlands may sell seed from the south. Local sources also represents many types of sellers, including traders, markets and other farmers.

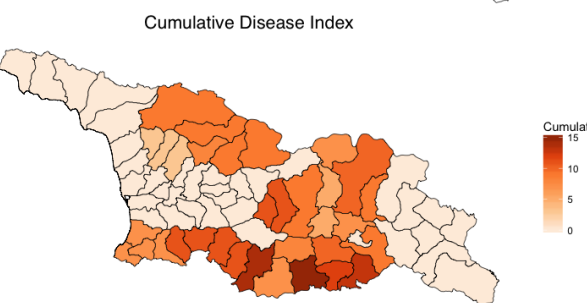
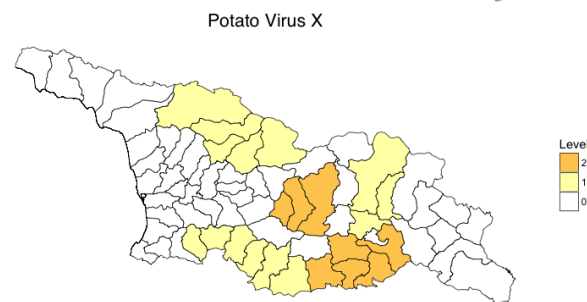
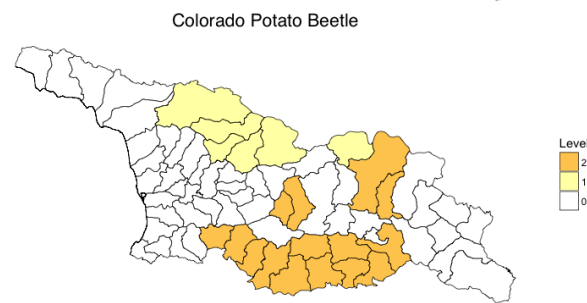
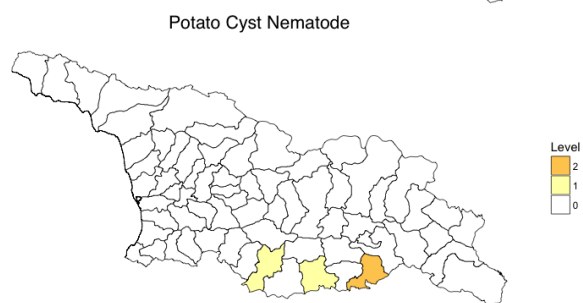
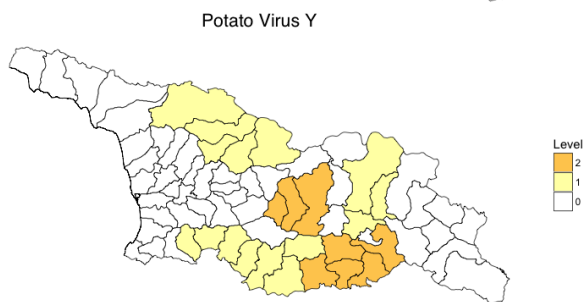
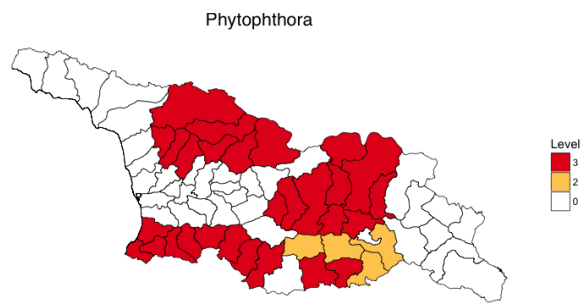


Figure 4. Reported distribution of major diseases and pests of Georgia. Administrative boundaries are represented at the district level. Colors represent regions where the disease is severe and causes substantial yield loss (red), regions where the disease is occasionally severe (orange), and regions where the disease is found (yellow).